

LES GROUPES D'AMENAGEMENT

 AMELIORATION

 REGENERATION

 RECONSTITUTION

 TALLIS SOUS FUTAIE

 HORS SYLVICULTURE

FORÊT COMMUNALE DE SAINT ANDRE D'ALLAS

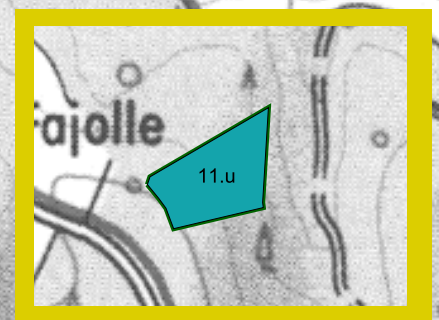
CARTE D'AMENAGEMENT

O.N.F.
AGENCE L.N.A.
LE 02/07/2013

0 50 100 Mètres

1:7500

CARTE 7

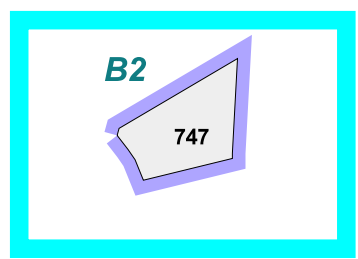
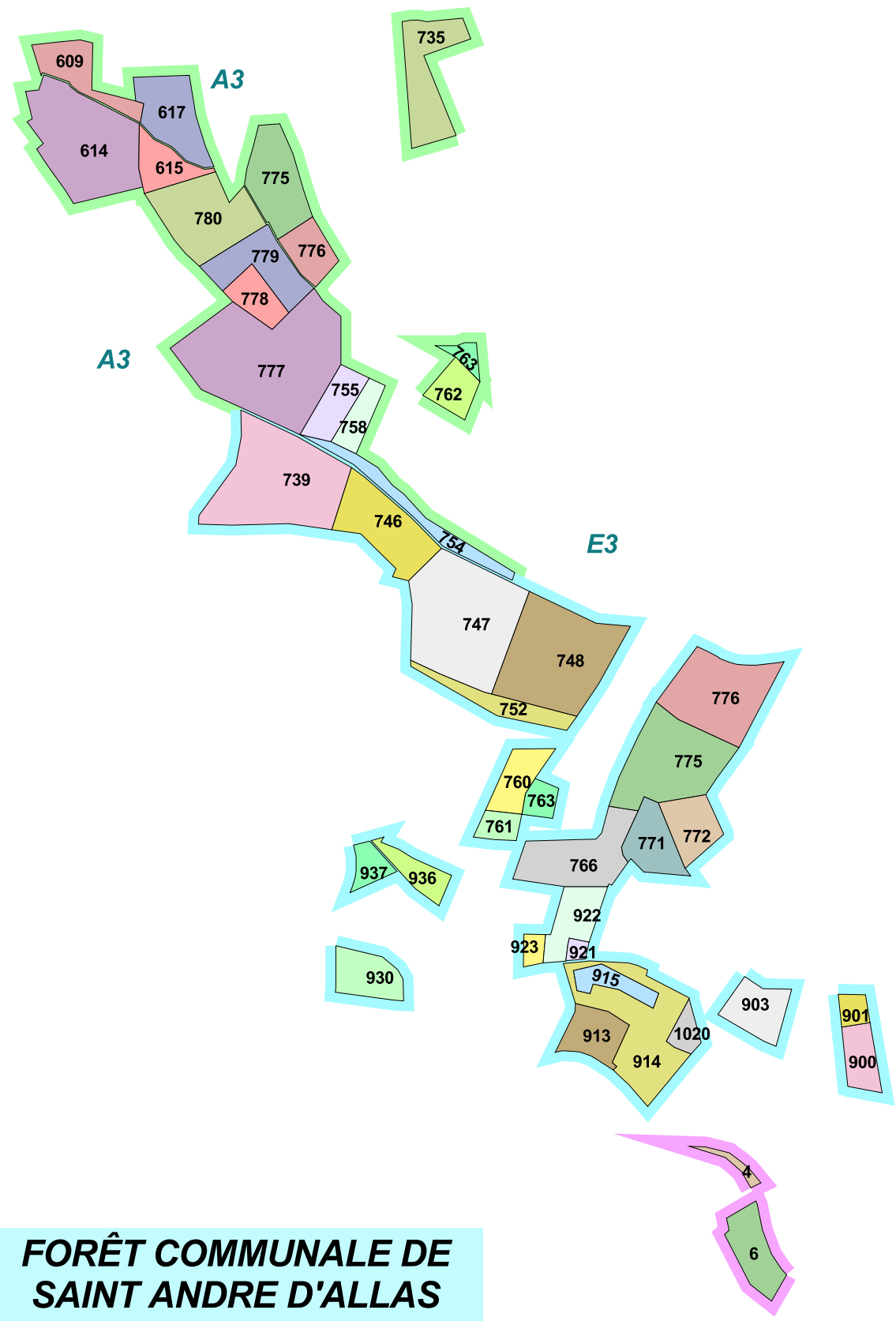


PARCELLE

	1020
	23
	4
	6
	609
	614
	615
	617
	735
	739
	746
	747
	748
	752
	754
	755
	758
	760
	761
	762
	763
	766
	771
	772
	775
	776
	777
	778
	779
	780
	900
	901
	903
	913
	914
	915
	921
	922
	923
	930
	936
	937

SECTION

	A3
	B2
	E3
	F1



FORÊT COMMUNALE DE SAINT ANDRE D'ALLAS

CADASTRE

O.N.F.
 AGENCE L.N.A.
 LE 15/04/2013

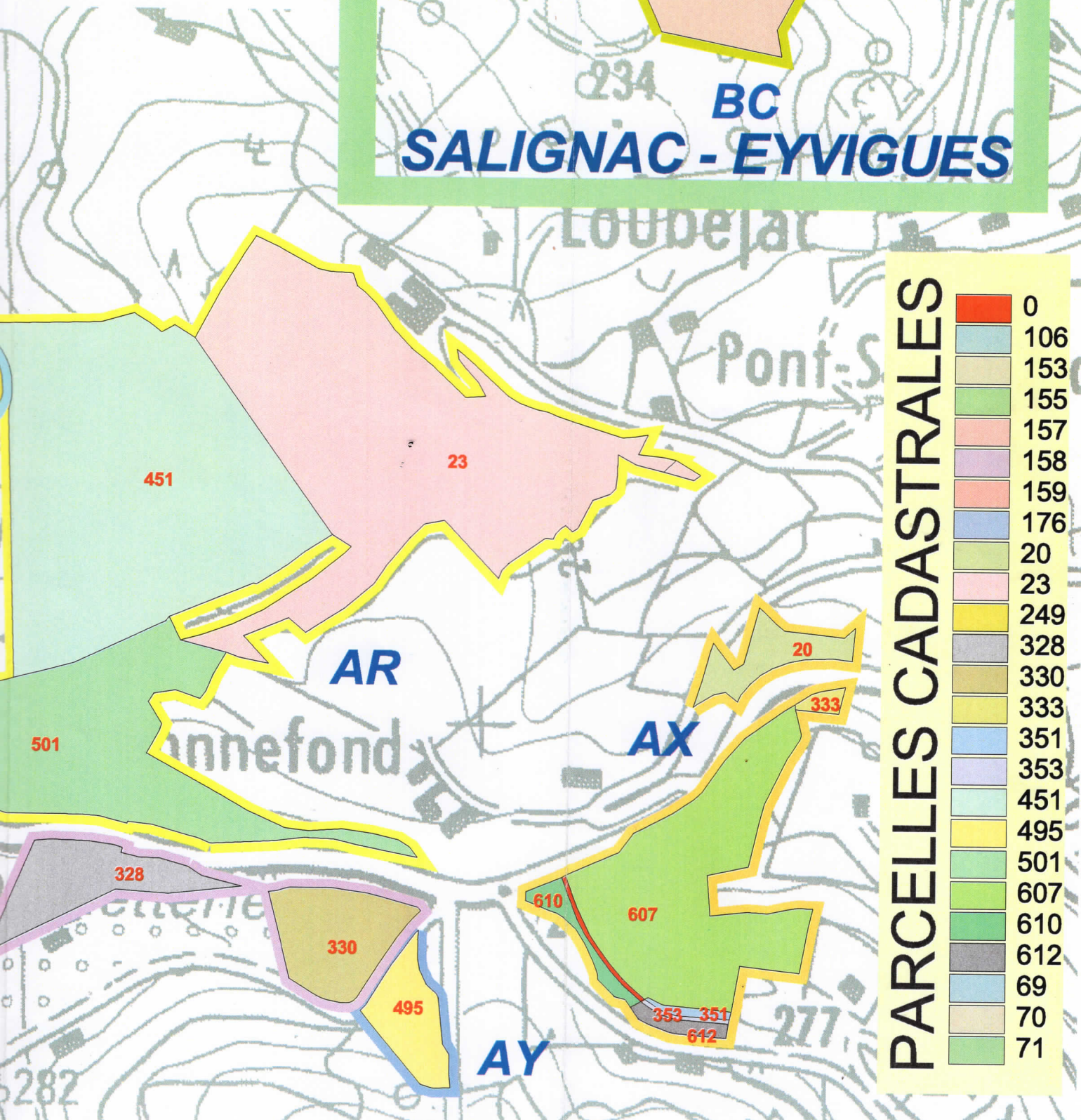
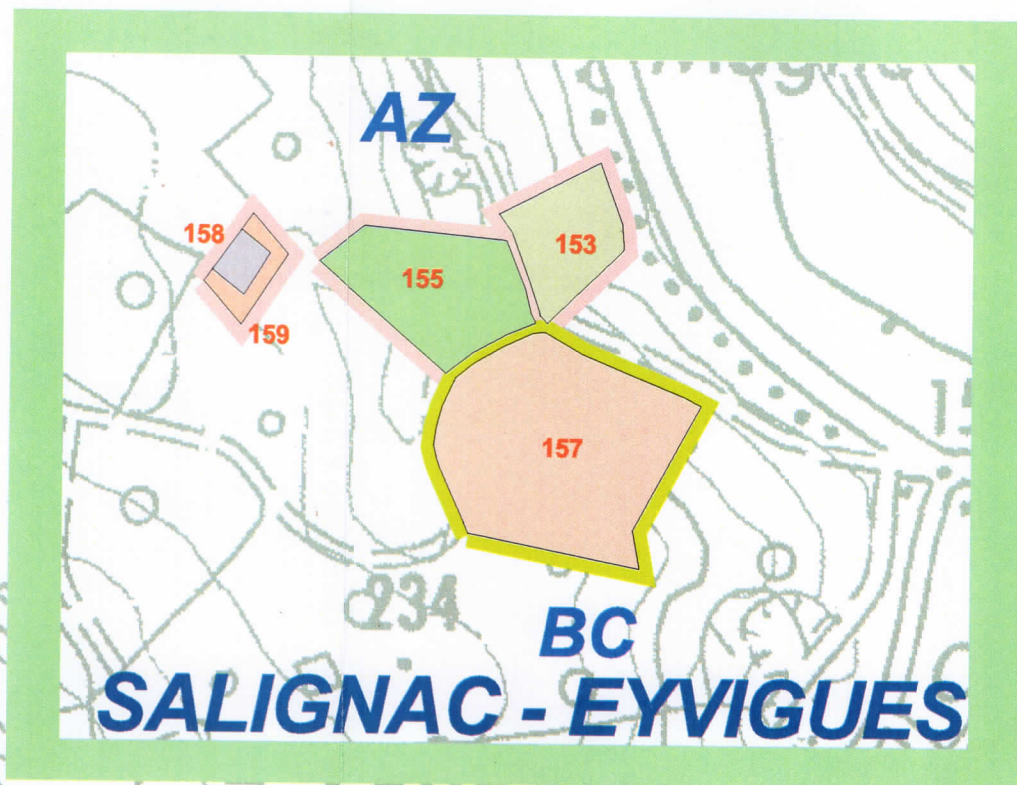
0 100 200 Mètres

1:7500

CARTE 8

CARTE 2

O.N.F.
AGENCE DE BORDEAUX
LE 20/09/09









PARCELLES CADASTRALES

0	106
153	155
157	158
159	176
20	23
249	328
330	333
351	353
451	495
501	607
610	612
69	70
71	


HOPITAL DE SARLAT

CARTE DU CADASTRE

LEGENDE

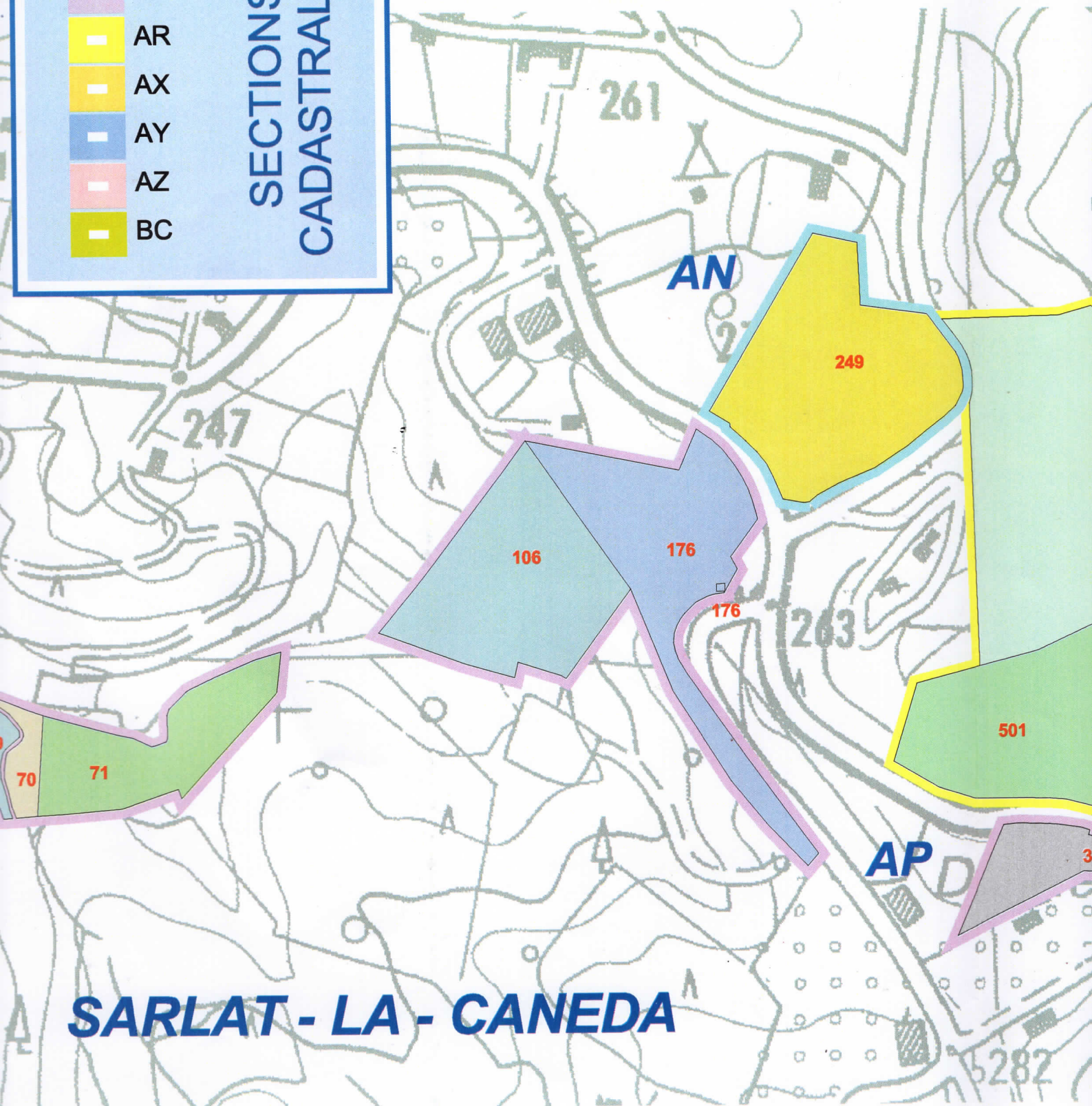
-  AN
-  AP
-  AR
-  AX
-  AY
-  AZ
-  BC

SECTIONS
CADASTRALES



CARTI

O.N.F.
AGENCE DE BO
LE 20/09/



SARLAT - LA - CANEDA